



Burg- und Heimatverein Jesberg e.V.

Sommerwanderung am 16.06.2024

Startpunkt ist der Parkplatz an der Burg. Von dort beginnen wir die Wanderung um 11:00 Uhr. Der Wanderweg führt uns zunächst über die Siedlung zum Potsdamer Platz. Hier werden wir nach ein paar Gehminuten einen schönen Ausblick auf Hundshausen haben. Auf dem Rückweg zum Potsdamer Platz schauen wir uns den Mammutbaum an. Von hier wandern wir zum Prinzessinnengarten, wo dann die Nachbildung des Prinzessinnengarten besichtigt wird.

Die Wandergruppe, die sich für den kürzeren Weg entscheidet geht von hier aus zurück zur Jesberger Burg. Die Wandergruppe, die sich für die etwas längere Strecke entscheiden, wandern um den Ziegenkopf und den Moseberg zurück zur Jesberger Burg.

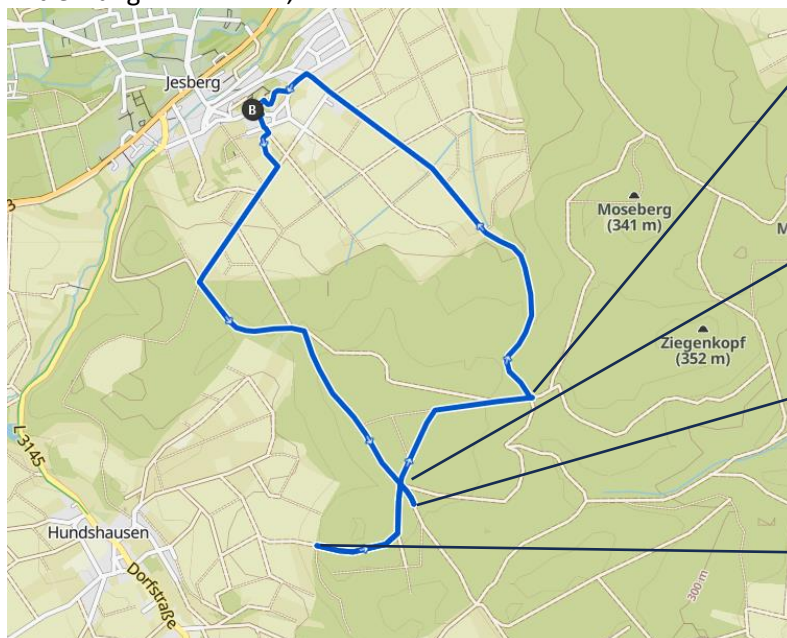
Die kurze Wanderstrecke ist 7,2 km und die lange Strecke ca. 11,5 km lang. Für die Gehzeit der 6,5 km sollten Sie ca. 2 Stunden und für 11 km ca. 3 Stunden planen.

An der Burg angekommen stehen div. Erfrischungsgetränke bereit und ab 14:00 Uhr Kaffee und Kuchen.

Sommerwanderung kurz:

Zeit ohne Pause: 2:00 Stunden

Entfernung: 7,2 km



Prinzessinnengarten

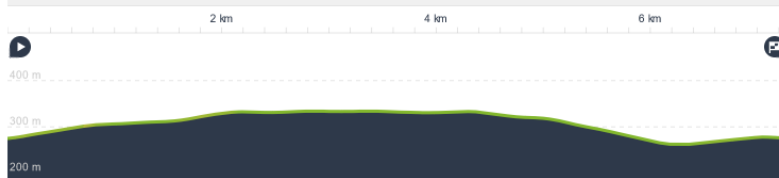
Potsdamer Platz

Mammutbaum

Blick auf Hundshausen

TOURENPROFIL

Höhenprofil Klick und zieh mit der Maus über das Profil, um die Statistiken für einen Bereich zu sehen.



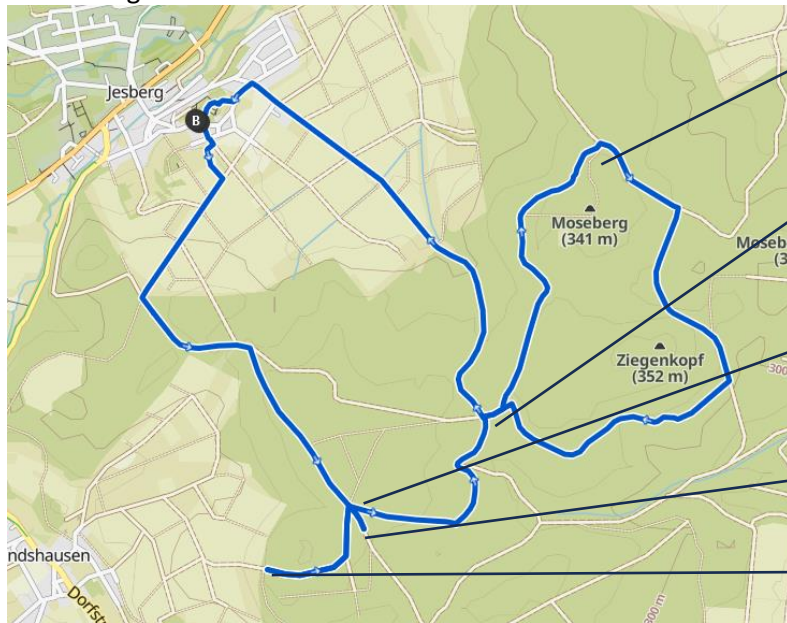
▲ **Höchster Punkt** 330 m

▼ **Niedrigster Punkt** 260 m

Sommerwanderung lang:

Zeit ohne Pause: 3:00 Stunden

Entfernung: 11 km



Sandgrube

Prinzessinnengarten

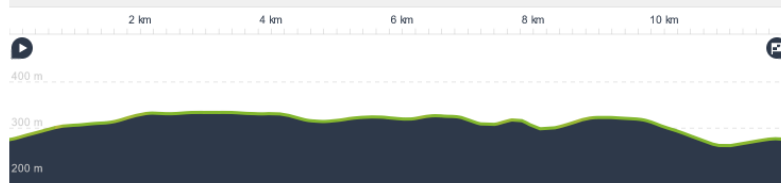
Potsdamer Platz

Mammutbaum

Blick auf Hundshausen

TOURENPROFIL

Höhenprofil ▼ Klick und zieh mit der Maus über das Profil, um die Statistiken für einen Bereich zu sehen.



- ▲ **Höchster Punkt** 330 m
- ▼ **Niedrigster Punkt** 260 m