

# Frühjahrswanderung Hohle Eiche Strang-Prinzessinnengarten

2026-05-17

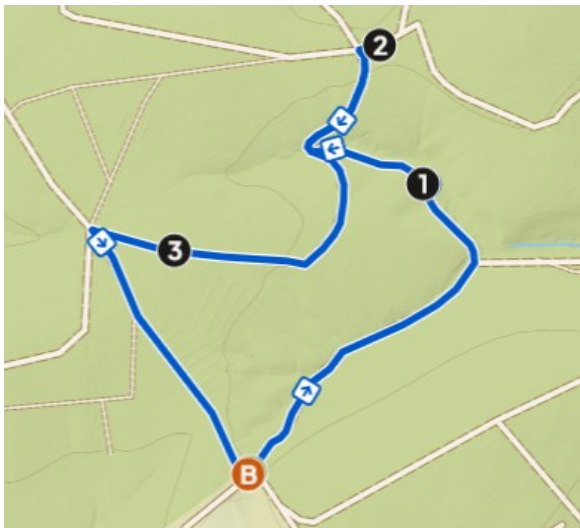
Web Links: <https://buh-jesberg.de>

Startpunkt: <https://maps.app.goo.gl/Ypb8YJjE3fr7DeLUA>

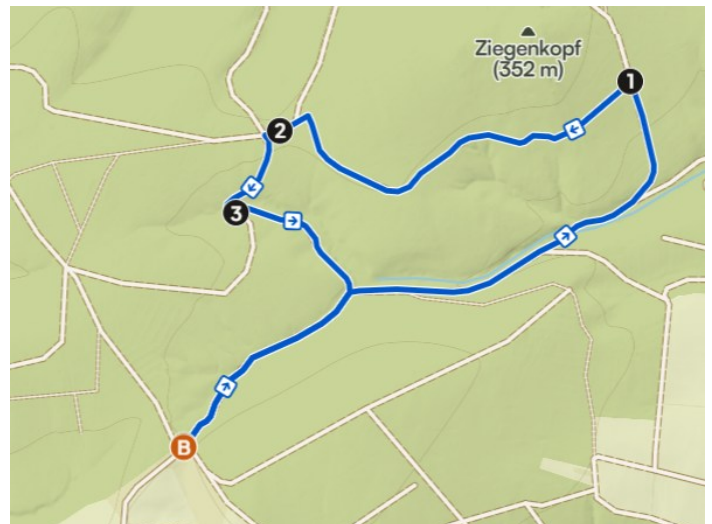
Der Startpunkt ist der Wanderparkplatz an der Hohlen Eiche in Strang. Es wird drei unterschiedlich lange Wanderwege geben. Strecke 1 ist ca. 3,5 km, Strecke 2 ca. 4,8 km und Strecke 3 ca. 6,8 km lang. Die Entscheidung, welchen Wanderweg man nimmt hat aber Zeit, denn alle Wandergruppen werden gemeinsam zum Prinzessinnengarten wandern. Der Wanderweg geht gegen den Uhrzeigersinn durch das Goldbachtal bis zu Weggabelung Kanzelstraße. Hier zweigen wir ab zur Kanzelstraße. An der nächsten Gabelung angekommen, wandern wir über den Landsburgweg zum Prinzessinnengarten.

Hier angekommen, wird es dann eine Führung geben, die den historischen Prinzessinnengarten beschreibt. Desweiteren werden Sie erfahren, welche Baumbestände sich auf dieser Fläche befinden. Für den entstandenen Durst stehen verschiedene Getränke bereit.

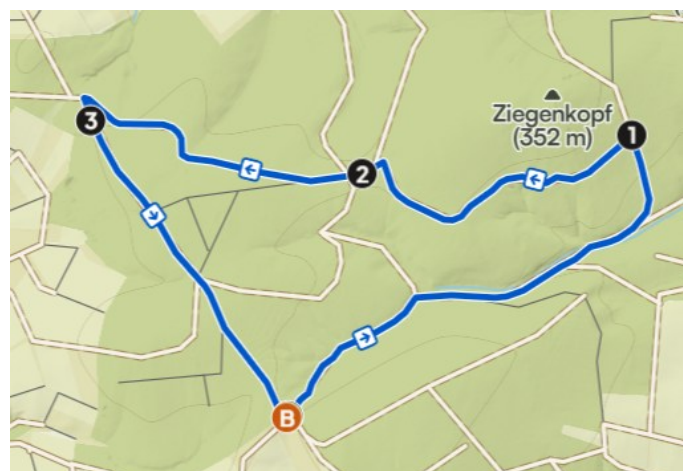
Nach der Führung können sich die Wanderer für die Wanderstrecke 1, 2 oder 3 entscheiden. Am Ziel angekommen fahren wir zurück zur Burg Jesberg. Zur Mittagszeit lassen wir dann, in gemütlicher Runde, die Wanderung auf der Burg mit einem Imbiss und Getränken ausklingen.



Wanderstrecke 1, ca. 3,5 km



Strecke 2, ca. 4,8 km



Strecke 3, ca. 6,8 km