

Frühjahrswanderung Hohle Eiche Strang-Prinzessinnengarten

2026-05-17

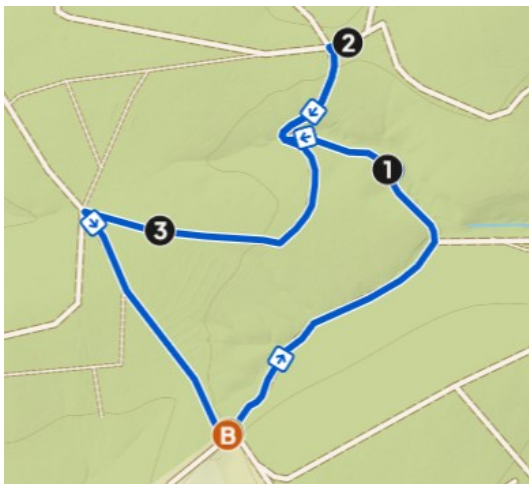
Web Links: <https://buh-jesberg.de>

Startpunkt: <https://maps.app.goo.gl/Ypb8YJjE3fr7DeLUA>

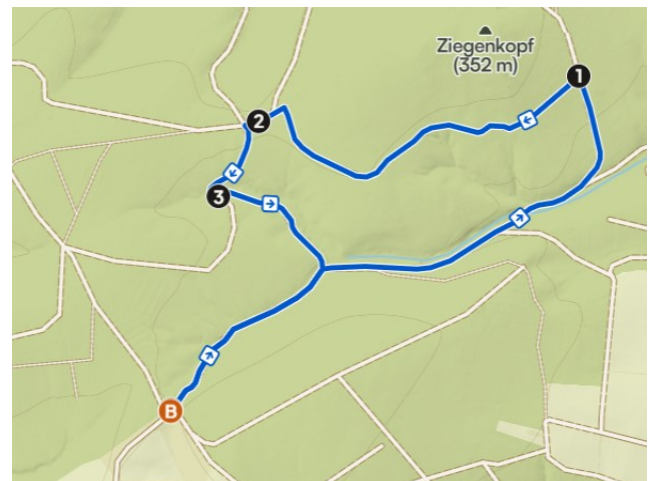
Der Startpunkt ist der Wanderparkplatz an der Hohlen Eiche in Strang. Es wird drei unterschiedlich lange Wanderwege geben. Strecke 1 ist ca. 3,5 km, Strecke 2 ca. 4,8 km und Strecke 3 ca. 6,8 km lang. Die Entscheidung, welchen Wanderweg man nimmt hat aber Zeit, denn alle Wandergruppen werden gemeinsam zum Prinzessinnengarten wandern. Der Wanderweg geht gegen den Uhrzeigersinn durch das Goldbachtal bis zur Weggabelung Seidelbastelstraße. Ab hier kann die Wandergruppe den kürzesten Weg zum Prinzessinnengarten Wählen. Der Wanderweg geht weiter bis zur Weggabelung Kanzelstraße. Hier zweigen wir ab zur Kanzelstraße. An der nächsten Gabelung angekommen, wandern wir über den Landsburgweg zum Prinzessinnengarten. Hier und auf dem Weg dorthin wird Herr Zuschlag, ehemaliger Revierleiter in Jesberg, den Wald erklären und Fragen der Wanderer beantworten.

Im historischen Prinzessinnengarten wird Herr Zuschlag dann weiter Informationen geben. Sie erfahren, welche Baumbestände sich auf dieser Fläche befinden und wie groß der Prinzessinnengarten einmal war. Für den entstandenen Durst stehen verschiedene Getränke bereit.

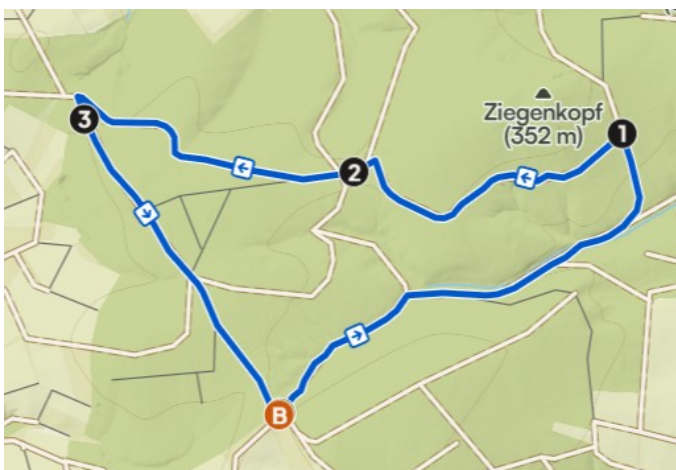
Nach der Führung können sich die Wanderer für die Wanderstecke 1, 2 oder 3 entscheiden. Am Ziel angekommen fahren wir zurück zur Burg Jesberg. Zur Mittagszeit lassen wir dann, in gemütlicher Runde, die Wanderung auf der Burg mit einem Imbiss und Getränken ausklingen.



Wanderstrecke 1, ca. 3,5 km



Wanderstrecke 2, ca. 4,8 km



Wanderstrecke 3, ca. 6,8 km



Der Startpunkt für die Wanderung!
Scannen Sie den QR-Code und lassen
Sie sich zum Startpunkt navigieren!